

PROCES-VERBAAL van METING

LONDERZEEL 1° AFDELING SECTIE F
DEEL VAN NR. 83/T/2

Het jaar tweeduizend twintig, op donderdag 9 juli, is de ondergetekende Maarten CROMPHOUT, landmeter-expert, beëdigd door de Rechtbank van Eerste Aanleg te Dendermonde, ingeschreven op het Tableau van de Federale Raden van Landmeters-Experten op nr. LAN081387, bureelhoudende te 9230 Wetteren, Massemsesteenweg 1-3, overgegaan tot :

Het opmeten, splitsen en in plan brengen van een eigendom gelegen te Londerzeel aan de Begoniastraat.

Na de titels van eigendom en de kadastrale gegevens te hebben geraadpleegd en alle nuttige inlichtingen bij de nodige openbare besturen te hebben ingewonnen, kan volgende conclusie genomen worden:

Een perceel grond, kadastraal bekend onder Londerzeel 1° afdeling sectie F, deel van nr. 83/T/2, op het plan vermeld onder LOT 12 uit de goedgekeurde verkaveling "KLEIN HOLLAND", groen gekleurd en begrensd door de punten 4198-4199-4210-2527 en 4186.

GROOT VOLGENS METING : 251.89 m²

In de grenspunten 2527-4186-4198-4199 en 4210 werden nieuwe grenspalen (type Feno) geplaatst. De nieuwe perceelsgrenzen zijn momenteel nog niet gematerialiseerd op het terrein.

COÖRDINATEN VOLGENS STELSEL LAMBERT 1972
LOT 12

PT.	Y (m)	X (m)	
2527	188869.72	144982.82	Nieuwe grenspaal
4186	188866.73	144989.22	Nieuwe grenspaal
4198	188861.56	144991.10	Nieuwe grenspaal
4199	188853.21	144968.06	Nieuwe grenspaal
4210	188863.08	144964.48	Nieuwe grenspaal
I	188865.02	144984.52	Middelpunt bocht

Grenspunten en perceelsgrenzen zijn niet gematerialiseerd tenzij anders vermeld

COÖRDINATEN VOLGENS STELSEL LAMBERT 1972
REFERENTIEPUNTEN


PT.	Y (m)	X (m)	
1221	188822.19	145002.08	Bestaande grenspaal
4205	188832.05	144975.73	Nieuwe grenspaal
4421	188816.79	144972.44	Nieuwe grenspaal
5892	188823.27	145004.98	Nieuwe grenspaal

Alles volgens maten en aanduidingen van bijgaand plan.

Opgemaakt te Wetteren op 9 juli 2020 om te laten dienen en te gelden als naar recht.

Maarten CROMPHOUT

Ingenieur Bouwkunde,
Beëdigd Landmeter-expert,
ingeschreven op het Tableau van de Federale Raden
van Landmeters-Experten op nr. LAN081387



REF. NR. KADASTER:
23045/10661

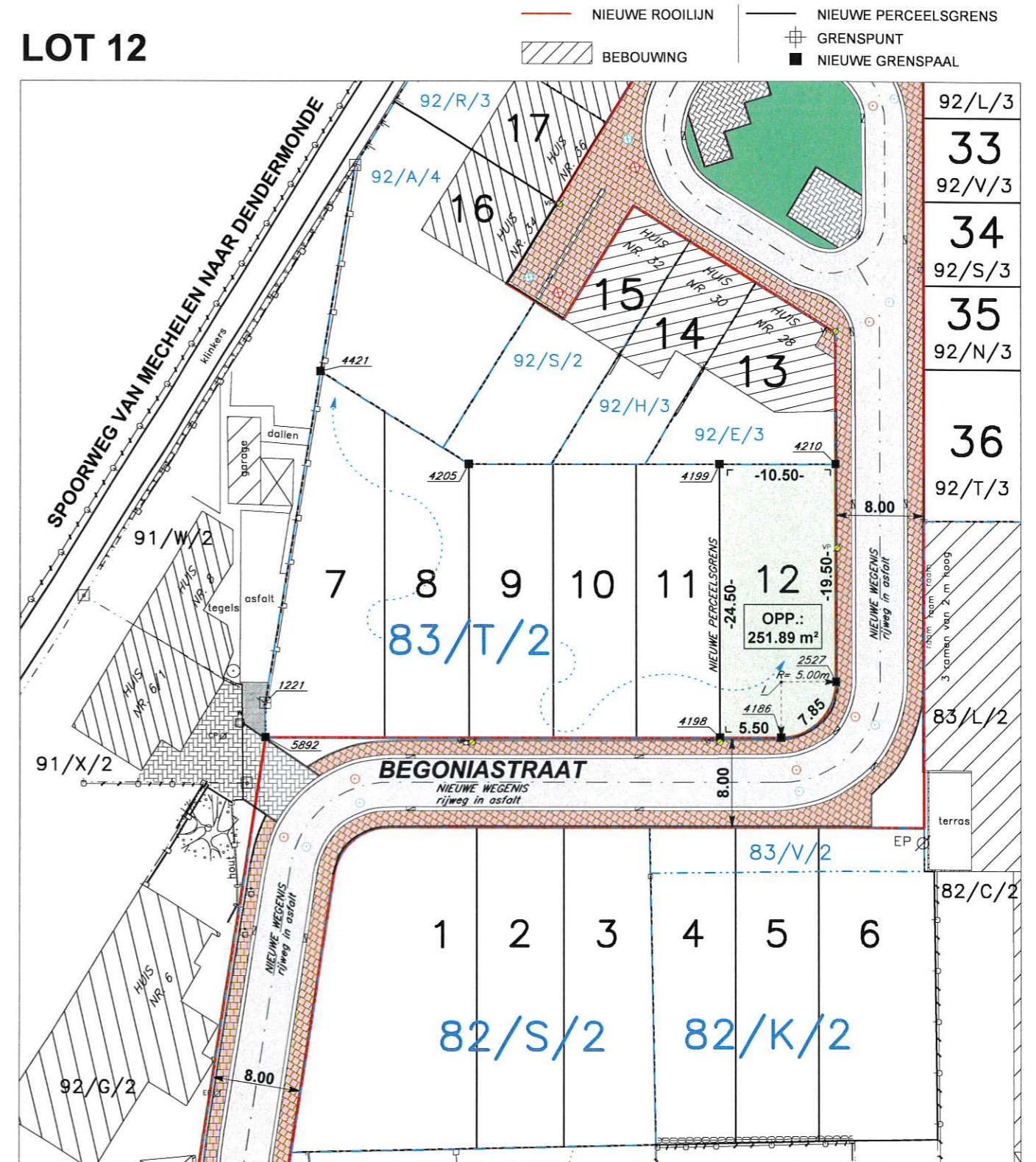
GEMEENTE LONDERZEEL

VERKAVELING "KLEIN HOLLAND"

(VERGUNNING NR.2011/007 dd. 10/10/2011)
(WIJZIGINGEN dd 16/01/2013 en 16/04/2014)

NAAR ANALOGIE VAN HET GEPREKADASTREERD PLAN
dd. 30/06/2014 MET REF. NR.: 23045/10318

LOT 12



PROCES-VERBAAL van METING

LONDERZEEL 1° AFDELING SECTIE F
DEEL VAN NR. 83/T/2

Het jaar tweeduizend twintig, op donderdag 9 juli, is de ondergetekende Maarten CROMPHOUT, landmeter-expert, beëdigd door de Rechtbank van Eerste Aanleg te Dendermonde, ingeschreven op het Tableau van de Federale Raden van Landmeters-Experten op nr. LAN081387, bureelhoudende te 9230 Wetteren, Massemsesteenweg 1-3, overgegaan tot :

Het opmeten, splitsen en in plan brengen van een eigendom gelegen te Londerzeel aan de Begoniastraat.

Na de titels van eigendom en de kadastrale gegevens te hebben geraadpleegd en alle nuttige inlichtingen bij de nodige openbare besturen te hebben ingewonnen, kan volgende conclusie genomen worden:

Een perceel grond, kadastraal bekend onder Londerzeel 1° afdeling sectie F, deel van nr. 83/T/2, op het plan vermeld onder LOT 11 uit de goedgekeurde verkaveling "KLEIN HOLLAND", groen gekleurd en begrensd door de punten 4200-4201-4199 en 4198.

GROOT VOLGENS METING : 183.75 m²

In de grenspunten 4198-4199-4200 en 4201 werden nieuwe grenspalen (type Feno) geplaatst. De nieuwe perceelsgrenzen zijn momenteel nog niet gematerialiseerd op het terrein.

COÖRDINATEN VOLGENS STELSEL LAMBERT 1972 LOT 11			
PT.	Y (m)	X (m)	
4198	188861.56	144991.10	Nieuwe grenspaal
4199	188853.21	144968.06	Nieuwe grenspaal
4200	188854.50	144993.65	Nieuwe grenspaal
4201	188846.15	144970.62	Nieuwe grenspaal
Grenspunten en perceelsgrenzen zijn niet gematerialiseerd tenzij anders vermeld			

COÖRDINATEN VOLGENS STELSEL LAMBERT 1972 REFERENTIEPUNTEN			
PT.	Y (m)	X (m)	
1221	188822.19	145002.08	Bestaande grenspaal
2527	188869.72	144982.82	Nieuwe grenspaal
4186	188866.73	144989.22	Nieuwe grenspaal
4205	188832.05	144975.73	Nieuwe grenspaal
4210	188863.08	144964.48	Nieuwe grenspaal
4421	188816.79	144972.44	Nieuwe grenspaal
5892	188823.27	145004.98	Nieuwe grenspaal

Alles volgens maten en aanduidingen van bijgaand plan.

Opgemaakt te Wetteren op 9 juli 2020 om te laten dienen en te gelden als naar recht.

Maarten CROMPHOUT

Ingenieur Bouwkunde,
Beëdigd Landmeter-expert,
ingeschreven op het Tableau van de Federale Raden
van Landmeters-Experten op nr. LAN081387

REF. NR. KADASTER:
23045/10660

Dossiernr.:
2011/3366

STUDIEBUREAU
GOEN
INGENIEUR-ARCHITECT-LANDMETER

Massemsesteenweg 1-3 B-9230 Wetteren
☎ 09/369.88.54 ☎ 09/368.20.77
✉ info@goen.be www.goen.be

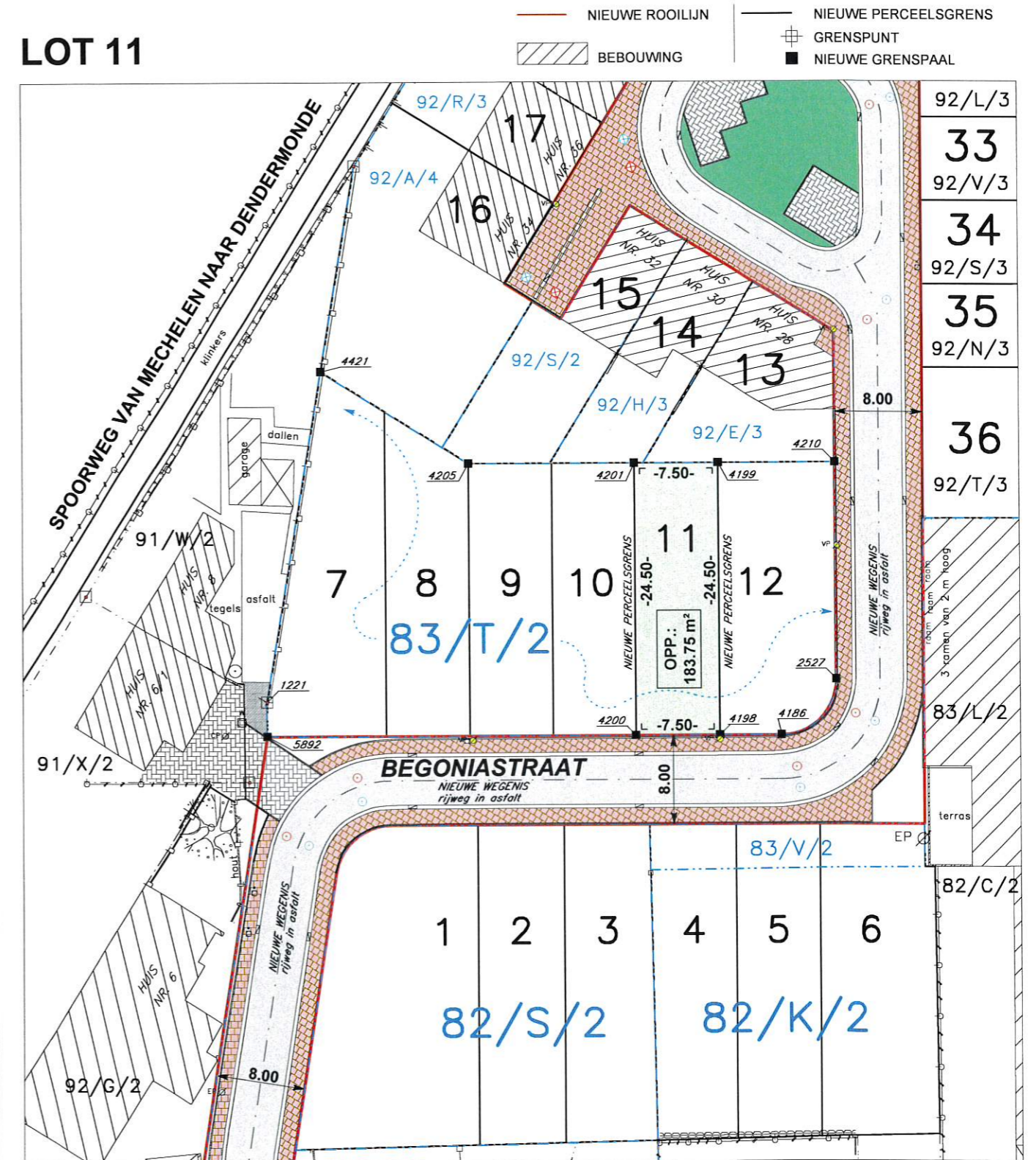
GEMEENTE LONDERZEEL

VERKAVELING "KLEIN HOLLAND"

(VERGUNNING NR.2011/007 dd. 10/10/2011)
(WIJZIGINGEN dd 16/01/2013 en 16/04/2014)

NAAR ANALOGIE VAN HET GEPREKADASTREERD PLAN
dd. 30/06/2014 MET REF. NR.: 23045/10318

LOT 11



SCHAAL : 1/500

STUDIEBUREAU
GOEN
INGENIEUR-ARCHITECT-LANDMETER

Massemsesteenweg 1-3 B-9230 Wetteren
☎ 09/369.88.54 ☎ 09/368.20.77
✉ info@goen.be www.goen.be

PROCES-VERBAAL van METING

LONDERZEEL 1° AFDELING SECTIE F
DEEL VAN NR. 83/T/2

Het jaar tweeduizend twintig, op donderdag 9 juli, is de ondergetekende Maarten CROMPHOUT, landmeter-expert, beëdigd door de Rechtbank van Eerste Aanleg te Dendermonde, ingeschreven op het Tableau van de Federale Raden van Landmeters-Experten op nr. LAN081387, bureelhoudende te 9230 Wetteren, Massesesteenweg 1-3, overgegaan tot :

Het opmeten, splitsen en in plan brengen van een eigendom gelegen te Londerzeel aan de Begoniastraat.

Na de titels van eigendom en de kadastrale gegevens te hebben geraadpleegd en alle nuttige inlichtingen bij de nodige openbare besturen te hebben ingewonnen, kan volgende conclusie genomen worden:

Een perceel grond, kadastraal bekend onder Londerzeel 1° afdeling sectie F, deel van nr. 83/T/2, op het plan vermeld onder LOT 10 uit de goedgekeurde verkaveling "KLEIN HOLLAND", groen gekleurd en begrensd door de punten 4202-4203-4201 en 4200.

GROOT VOLGENS METING : 183.75 m²

In de grenspunten 4200-4201-4202 en 4203 werden nieuwe grenspalen (type Feno) geplaatst. De nieuwe perceelsgrenzen zijn momenteel nog niet gematerialiseerd op het terrein.

COÖRDINATEN VOLGENS STELSEL LAMBERT 1972
LOT 10

PT.	Y (m)	X (m)	
4200	188854.50	144993.65	Nieuwe grenspaal
4201	188846.15	144970.62	Nieuwe grenspaal
4202	188847.45	144996.21	Nieuwe grenspaal
4203	188839.10	144973.18	Nieuwe grenspaal

Grenspunten en perceelsgrenzen zijn niet gematerialiseerd tenzij anders vermeld

COÖRDINATEN VOLGENS STELSEL LAMBERT 1972
REFERENTIEPUNTEN

PT.	Y (m)	X (m)	
1221	188822.19	145002.08	Bestaande grenspaal
2527	188869.72	144982.82	Nieuwe grenspaal
4186	188866.73	144989.22	Nieuwe grenspaal
4205	188832.05	144975.73	Nieuwe grenspaal
4210	188863.08	144964.48	Nieuwe grenspaal
4421	188816.79	144972.44	Nieuwe grenspaal
5892	188823.27	145004.98	Nieuwe grenspaal

Alles volgens maten en aanduidingen van bijgaand plan.

Opgemaakt te Wetteren op 9 juli 2020 om te laten dienen en te gelden als naar recht.

Maarten CROMPHOUT

Ingenieur Bouwkunde,
Beëdigd Landmeter-expert,
ingeschreven op het Tableau van de Federale Raden
van Landmeters-Experten op nr. LAN081387

REF. NR. KADASTER:
23045/10659

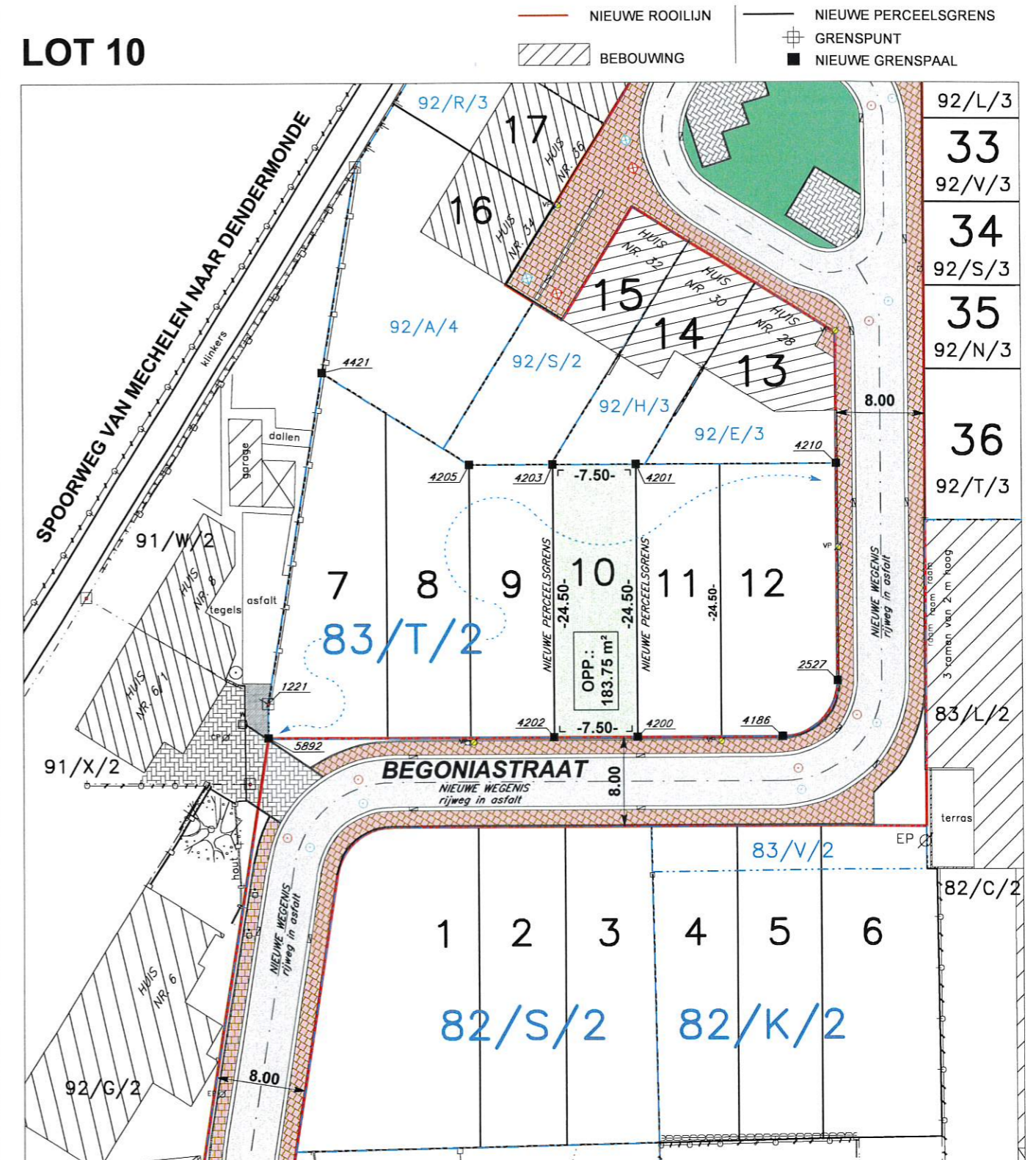
GEMEENTE LONDERZEEL

VERKAVELING "KLEIN HOLLAND"

(VERGUNNING NR.2011/007 dd. 10/10/2011)
(WIJZIGINGEN dd 16/01/2013 en 16/04/2014)

NAAR ANALOGIE VAN HET GEPREKADASTREERD PLAN
dd. 30/06/2014 MET REF. NR.: 23045/10318

LOT 10



PROCES-VERBAAL van METING

LONDERZEEL 1° AFDELING SECTIE F
DEEL VAN NR. 83/T/2

Het jaar tweeduizend twintig, op donderdag 9 juli, is de ondergetekende Maarten CROMPHOUT, landmeter-expert, beëdigd door de Rechtbank van Eerste Aanleg te Dendermonde, ingeschreven op het Tableau van de Federale Raden van Landmeters-Experten op nr. LAN081387, bureelhoudende te 9230 Wetteren, Massemsesteenweg 1-3, overgegaan tot :

Het opmeten, splitsen en in plan brengen van een eigendom gelegen te Londerzeel aan de Begoniastraat.

Na de titels van eigendom en de kadastrale gegevens te hebben geraadpleegd en alle nuttige inlichtingen bij de nodige openbare besturen te hebben ingewonnen, kan volgende conclusie genomen worden:

Een perceel grond, kadastraal bekend onder Londerzeel 1° afdeling sectie F, deel van nr. 83/T/2, op het plan vermeld onder LOT 9 uit de goedgekeurde verkaveling "KLEIN HOLLAND", groen gekleurd en begrensd door de punten 4204-4205-4203 en 4202.

GROOT VOLGENS METING : 183.75 m²

In de grenspunten 4202-4203-4204 en 4205 werden nieuwe grenspalen (type Feno) geplaatst. De nieuwe perceelsgrenzen zijn momenteel nog niet gematerialiseerd op het terrein.

COÖRDINATEN VOLGENS STELSEL LAMBERT 1972 LOT 9			
PT.	Y (m)	X (m)	
4202	188847.45	144996.21	Nieuwe grenspaal
4203	188839.10	144973.18	Nieuwe grenspaal
4204	188840.40	144998.76	Nieuwe grenspaal
4205	188832.05	144975.73	Nieuwe grenspaal
Grenspunten en perceelsgrenzen zijn niet gematerialiseerd tenzij anders vermeld			


COÖRDINATEN VOLGENS STELSEL LAMBERT 1972 REFERENTIEPUNTEN			
PT.	Y (m)	X (m)	
1221	188822.19	145002.08	Bestaande grenspaal
2527	188869.72	144982.82	Nieuwe grenspaal
4186	188866.73	144989.22	Nieuwe grenspaal
4210	188863.08	144964.48	Nieuwe grenspaal
4421	188816.79	144972.44	Nieuwe grenspaal
5892	188823.27	145004.98	Nieuwe grenspaal

Alles volgens maten en aanduidingen van bijgaand plan.

Opgemaakt te Wetteren op 9 juli 2020 om te laten dienen en te gelden als naar recht.

Maarten CROMPHOUT

Ingenieur Bouwkunde,
Beëdigd Landmeter-expert,
ingeschreven op het Tableau van de Federale Raden
van Landmeters-Experten op nr. LAN081387



REF. NR. KADASTER:
23045/10658

Dossiernr.:
2011/3366

STUDIEBUREAU
GOEN
STEDENBOUW - LANDMETING - ARCHITECTUUR

Massemsesteenweg 1-3 B-9230 Wetteren
☎ 09/369.88.54 ☎ 09/368.20.77
✉ info@goen.be www.goen.be

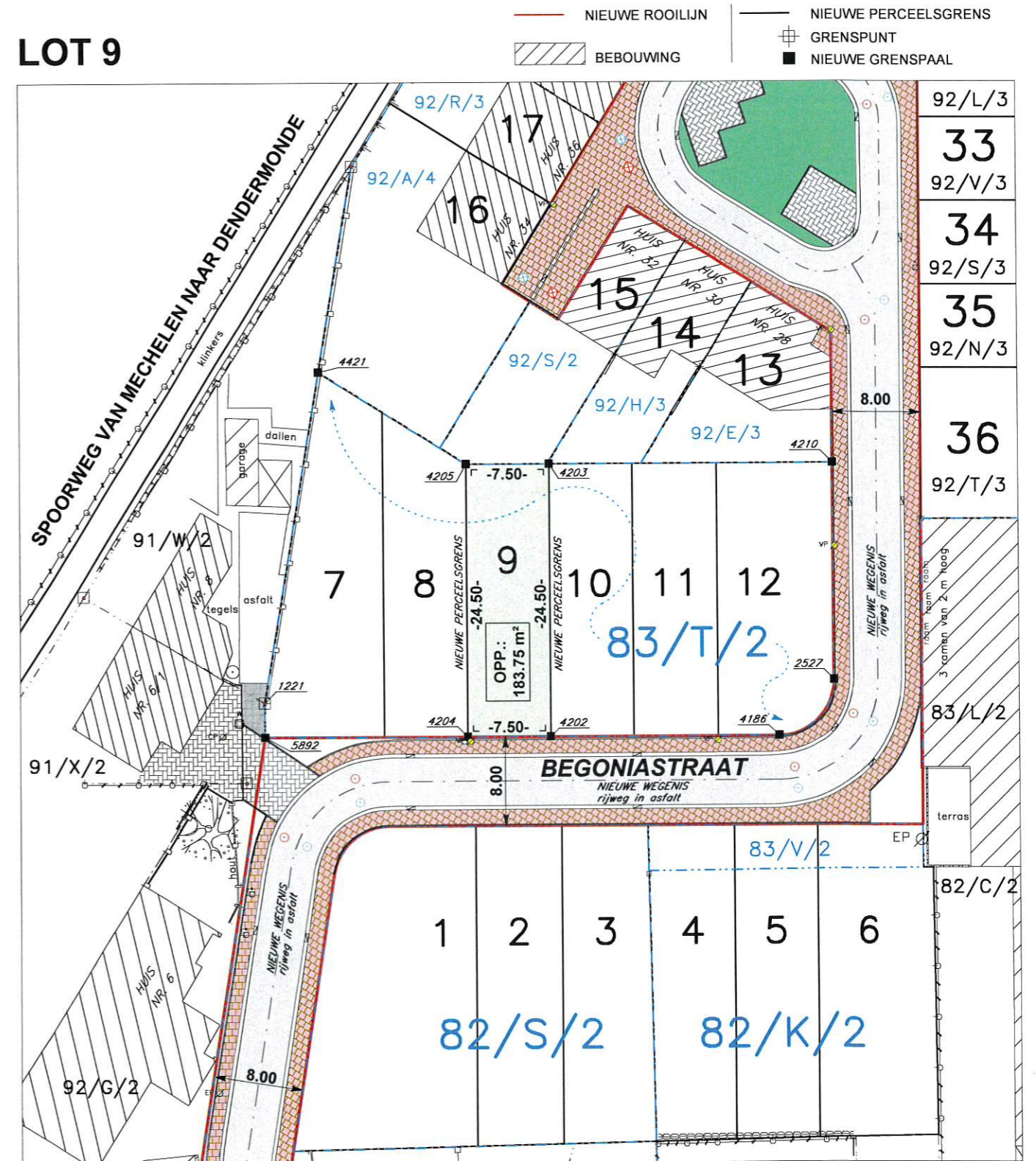
GEMEENTE LONDERZEEL

VERKAVELING "KLEIN HOLLAND"

(VERGUNNING NR.2011/007 dd. 10/10/2011)
(WIJZIGINGEN dd 16/01/2013 en 16/04/2014)

NAAR ANALOGIE VAN HET GEPREKADASTREERD PLAN
dd. 30/06/2014 MET REF. NR.: 23045/10318

LOT 9



SCHAAL : 1/500



STUDIEBUREAU
GOEN
STEDENBOUW - LANDMETING - ARCHITECTUUR

Massemsesteenweg 1-3 B-9230 Wetteren
☎ 09/369.88.54 ☎ 09/368.20.77
✉ info@goen.be www.goen.be

PROCES-VERBAAL van METING

LONDERZEEL 1° AFDELING SECTIE F
DEEL VAN NR. 83/T/2

Het jaar tweeduizend twintig, op donderdag 9 juli, is de ondergetekende Maarten CROMPHOUT, landmeter-expert, beëdigd door de Rechtbank van Eerste Aanleg te Dendermonde, ingeschreven op het Tableau van de Federale Raden van Landmeters-Experten op nr. LAN081387, bureelhoudende te 9230 Wetteren, Massemsesteenweg 1-3, overgegaan tot :

Het opmeten, splitsen en in plan brengen van een eigendom gelegen te Londerzeel aan de Begoniastraat.

Na de titels van eigendom en de kadastrale gegevens te hebben geraadpleegd en alle nuttige inlichtingen bij de nodige openbare besturen te hebben ingewonnen, kan volgende conclusie genomen worden:

Een perceel grond, kadastraal bekend onder Londerzeel 1° afdeling sectie F, deel van nr. 83/T/2, op het plan vermeld onder LOT 8 uit de goedgekeurde verkaveling "KLEIN HOLLAND", groen gekleurd en begrensd door de punten 4206-4423-4205 en 4204.

GROOT VOLGENS METING : 201.40 m²

In de grenspunten 4204-4205-4206 en 4423 werden nieuwe grenspalen (type Feno) geplaatst. De nieuwe perceelsgrenzen zijn momenteel nog niet gematerialiseerd op het terrein.

COÖRDINATEN VOLGENS STELSEL LAMBERT 1972 LOT 8			
PT.	Y (m)	X (m)	
4204	188840.40	144998.76	Nieuwe grenspaal
4205	188832.05	144975.73	Nieuwe grenspaal
4206	188833.35	145001.32	Nieuwe grenspaal
4423	188823.40	144973.86	Nieuwe grenspaal
Grenspunten en perceelsgrenzen zijn niet gematerialiseerd tenzij anders vermeld			

COÖRDINATEN VOLGENS STELSEL LAMBERT 1972 REFERENTIEPUNTEN			
PT.	Y (m)	X (m)	
1221	188822.19	145002.08	Bestaande grenspaal
2527	188869.72	144982.82	Nieuwe grenspaal
4186	188866.73	144989.22	Nieuwe grenspaal
4210	188863.08	144964.48	Nieuwe grenspaal
4421	188816.79	144972.44	Nieuwe grenspaal
5892	188823.27	145004.98	Nieuwe grenspaal

Alles volgens maten en aanduidingen van bijgaand plan.

Opgemaakt te Wetteren op 9 juli 2020 om te laten dienen en te gelden als naar recht.

Maarten CROMPHOUT

Ingenieur Bouwkunde,
Beëdigd Landmeter-expert,
ingeschreven op het Tableau van de Federale Raden
van Landmeters-Experten op nr. LAN081387



REF. NR. KADASTER:
23045/10657

Dossiernr.:
2011/3366

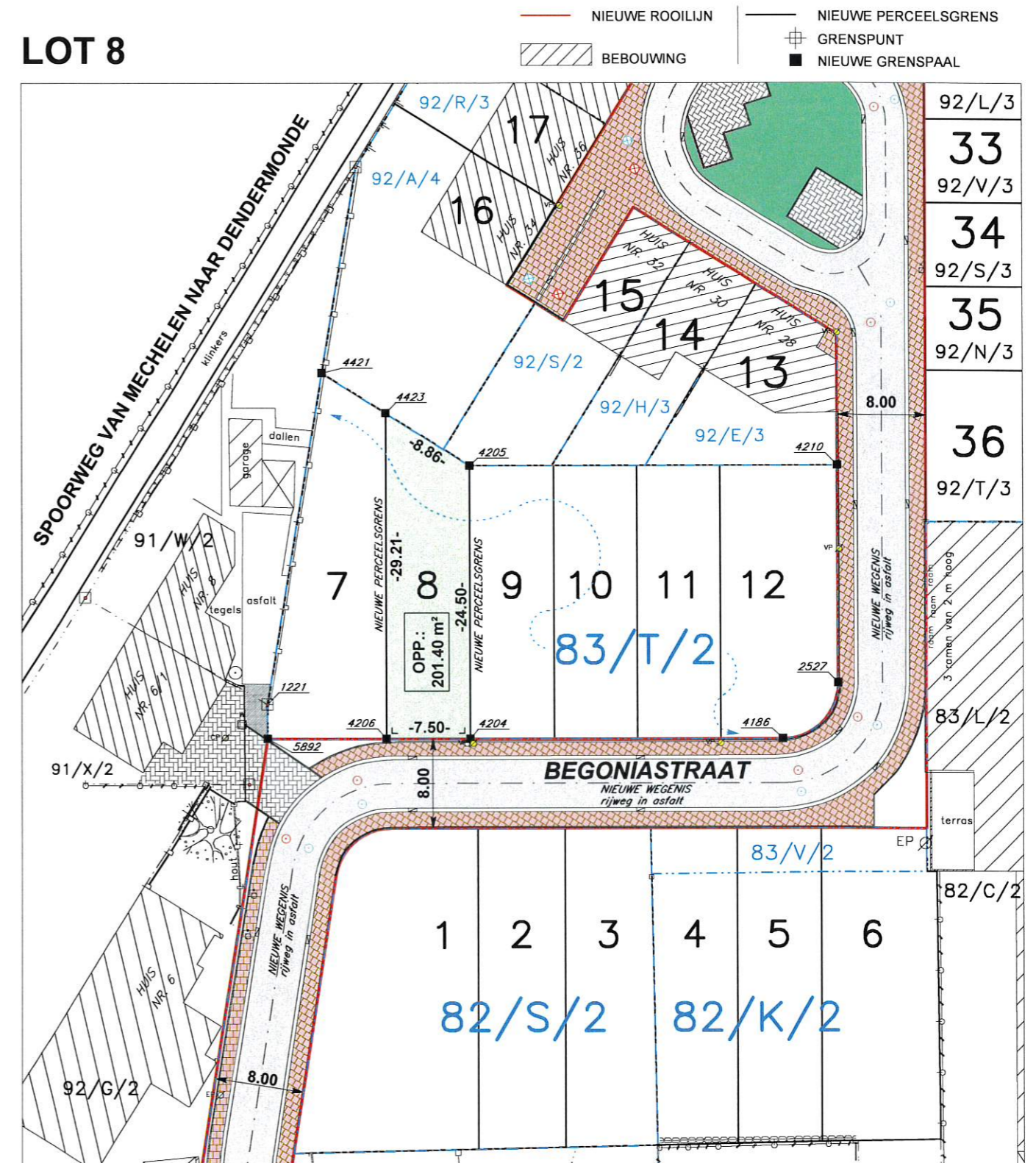
GEMEENTE LONDERZEEL

VERKAVELING "KLEIN HOLLAND"

(VERGUNNING NR.2011/007 dd. 10/10/2011)
(WIJZIGINGEN dd 16/01/2013 en 16/04/2014)

NAAR ANALOGIE VAN HET GEPREKADASTREERD PLAN
dd. 30/06/2014 MET REF. NR.: 23045/10318

LOT 8



PROCES-VERBAAL van METING

LONDERZEEL 1° AFDELING SECTIE F
DEEL VAN NR. 83/T/2

Het jaar tweeduizend twintig, op donderdag 9 juli, is de ondergetekende
Maarten CROMPHOUT,
landmeter-expert, beëdigd door de Rechtbank van Eerste Aanleg te Dendermonde,
ingeschreven op het Tableau van de Federale Raden van Landmeters-Experten
op nr. LAN081387,
bureelhoudende te 9230 Wetteren, Massesesteenweg 1-3, overgegaan tot :

*Het opmeten, splitsen en in plan brengen van een eigendom
gelegen te Londerzeel aan de Begoniastraat.*

Na de titels van eigendom en de kadastrale gegevens te hebben geraadpleegd
en alle nuttige inlichtingen bij de nodige openbare besturen te hebben ingewonnen,
kan volgende conclusie genomen worden:

Een perceel grond, kadastraal bekend onder Londerzeel 1° afdeling sectie F,
deel van nr. 83/T/2, op het plan vermeld onder LOT 7
uit de goedgekeurde verkaveling "KLEIN HOLLAND", groen gekleurd en begrensd
door de punten 5892-1221-4421-4423 en 4206.

GROOT VOLGENS METING : 267.60 m²

*In de grenspunten 4206-4421-4423 en 5892 werden nieuwe grenspalen (type Feno) geplaatst.
De nieuwe perceelsgrenzen zijn momenteel nog niet gematerialiseerd op het terrein.*

COÖRDINATEN VOLGENS STELSEL LAMBERT 1972

LOT 7

PT.	Y (m)	X (m)	
1221	188822.19	145002.08	Bestaande grenspaal
4206	188833.35	145001.32	Nieuwe grenspaal
4421	188816.79	144972.44	Nieuwe grenspaal
4423	188823.40	144973.86	Nieuwe grenspaal
5892	188823.27	145004.98	Nieuwe grenspaal

Grenspunten en perceelsgrenzen zijn niet gematerialiseerd tenzij anders vermeld

COÖRDINATEN VOLGENS STELSEL LAMBERT 1972

REFERENTIEPUNTEN

PT.	Y (m)	X (m)	
2527	188869.72	144982.82	Nieuwe grenspaal
4186	188866.73	144989.22	Nieuwe grenspaal
4205	188832.05	144975.73	Nieuwe grenspaal
4210	188863.08	144964.48	Nieuwe grenspaal

Alles volgens maten en aanduidingen van bijgaand plan.

Opgemaakt te Wetteren op 9 juli 2020 om te laten dienen en
te gelden als naar recht.

Maarten CROMPHOUT

*Ingenieur Bouwkunde,
Beëdigd Landmeter-expert,
ingeschreven op het Tableau van de Federale Raden
van Landmeters-Experten op nr. LAN081387*

REF. NR. KADASTER:
23045/10656

Dossiernr.:
2011/3366

GEMEENTE LONDERZEEL

VERKAVELING "KLEIN HOLLAND"

(VERGUNNING NR.2011/007 dd. 10/10/2011)
(WIJZIGINGEN dd 16/01/2013 en 16/04/2014)

NAAR ANALOGIE VAN HET GEPREKADASTREERD PLAN
dd. 30/06/2014 MET REF. NR.: 23045/10318

LOT 7

